







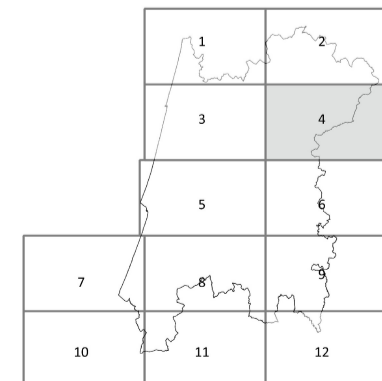


Legenda:

- | | | | |
|---|-----------------------|---|--------------------------------------|
|  | Concelhos |  | Áreas submetidas ao Regime Florestal |
|  | Sub-Regiões |  | Áreas Públicas e Comunitárias |
|  | Corredores Ecológicos |  | Mata Modelo |
|  | Áreas Classificadas |  | Espaços Florestais Sensíveis |



PEÇA GRÁFICA Nº 018-4	
Designação: Carta Síntese	Escala: 1: 100 000
Precisão Posicional Nominal da Saída Gráfica:	
Data de edição: Maio de 2018	Sistema de Referência: ETRS89 PT-TM06
Fontes: Instituto de Conservação da Natureza e das Florestas; Carta Administrativa Oficial de Portugal	

