







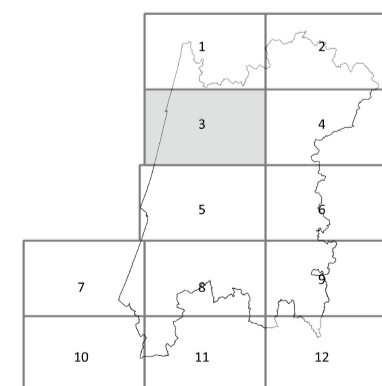


Legenda:

-  Concelhos
-  Sub-Regiões
-  Corredores Ecológicos
-  Áreas Classificadas
-  Áreas submetidas ao Regime Florestal
-  Áreas Públicas e Comunitárias
-  Mata Modelo
-  Espaços Florestais Sensíveis



Designação: Carta Síntese	Escala: 1: 100 000	N
	Precisão Posicional Nominal da Saída Gráfica:	
Data de edição: Maio de 2018	Sistema de Referência: ETRS89 PT-TM06	
Fontes: Instituto de Conservação da Natureza e das Florestas; Carta Administrativa Oficial de Portugal		