









Legenda:

- | | | | |
|---|-----------------------|---|--------------------------------------|
|  | Concelhos |  | Áreas submetidas ao Regime Florestal |
|  | Sub-Regiões |  | Áreas Públicas e Comunitárias |
|  | Corredores Ecológicos |  | Mata Modelo |
|  | Áreas Classificadas |  | Espaços Florestais Sensíveis |

