




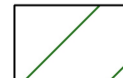




Legenda:

- | | |
|---|--|
|  Concelhos |  Áreas submetidas ao Regime Florestal |
|  Sub-Regiões |  Áreas Públicas e Comunitárias |
|  Corredores Ecológicos |  Mata Modelo |
|  Áreas Classificadas |  Espaços Florestais Sensíveis |

