









**Legenda:**

- |   |  |
|---|--|
|  Concelhos             |  Áreas submetidas ao Regime Florestal |
|  Sub-Regiões           |  Áreas Públicas e Comunitárias        |
|  Corredores Ecológicos |  Mata Modelo                          |
|  Áreas Classificadas   |  Espaços Florestais Sensíveis         |

